


# CARTE DES COMPOSANTES DE LA TVB DU SRCE DE PICARDIE - LÉGENDE


## Réservoirs de biodiversité


|||| Réservoir de biodiversité des cours d'eau


 Réservoir de biodiversité

## Corridors de la sous-trame littorale


 Cordon de galet

 Dune grise


 Estran / dune vive

 Falaise


 Schorre


 Corridor littoral du SRCE Nord-Pas-de-Calais


## Corridors de la sous-trame des milieux ouverts calcicoles


 Corridor des milieux ouverts calcicoles

## Corridors de la sous-trame herbacée humide


 Corridor herbacé alluvial des principaux cours d'eau

 Corridor herbacé alluvial des cours d'eau non navigables


 Autre corridor herbacé humide

 Corridor alluvial du SRCE Nord-Pas-de-Calais


## Corridors de la sous-trame herbacées


 Corridor prairial et bocager


## Corridors de la sous-trame arborée


 corridor arboré


## Continuum et corridors de la sous-trame des milieux aquatiques

 Grand cours d'eau navigable

 Cours d'eau permanent


 Cours d'eau intermittent

 Canal

 Continuum de la sous-trame bleue

## Points de fragilité des corridors littoraux

 Coupure boisée

 Coupure urbaine

## Obstacles des corridors calcaires


 Coupure urbaine


## Points de fragilité des milieux ouverts calcicoles

 Coupure boisée

 Coupure agricole


## Points de fragilité des corridors herbacés humides

 Zone de plus grande densité en milieux herbacés des corridors herbacés humides recoupés par des infrastructures routières ou ferroviaires importantes

 Zone de plus grande densité en milieux herbacés des corridors herbacés humides recoupés par des canaux


 Coupure urbaine


## Obstacles des corridors arborés


 Infrastructure fractionnante


 Coupure arborée des réservoirs de biodiversité par les infrastructures de transport importantes et majeures

## Point de fragilité des corridors arborés


 Route présentant des risques de collisions avec la faune

 Passage contraint au niveau d'un ouvrage sur une infrastructure linéaire

 Passage difficile dû au mitage par l'urbanisation

 Passage prolongé en cultures

## Obstacles de la sous-trame des milieux aquatiques

 Obstacle à l'écoulement (ROE V5 - 04/2013)

